Ημ/νία	Αναθεωρήσεις:

ΑΝΑΘΕΤΟΥΣΑ ΥΠΗΡΕΣΙΑ:

ΕΛΛΗΝΙΚΗ ΔΗΜΟΚΡΑΤΙΑ | ΝΟΜΟΣ ΑΤΤΙΚΗΣ
ΔΗΜΟΣ ΓΛΥΦΑΔΑΣ
Δ/νση Τεχνικών Υπηρεσιών

ΜΕΛΕΤΗ:

ΜΕΛΕΤΗ ΑΣΤΙΚΗΣ ΒΙΩΣΙΜΗΣ ΚΙΝΗΤΙΚΟΤΗΤΑΣ ΔΗΜΟΥ ΓΛΥΦΑΔΑΣ

ΣΤΑΔΙΟ: ΣΤΑΔΙΟ ΙΙ: ΔΙΑΜΟΡΦΩΣΗ ΕΝΑΛΛΑΚΤΙΚΩΝ ΣΕΝΑΡΙΩΝ ΚΑΙ ΟΡΙΣΤΙΚΟΥ ΣΧΕΔΙΟΥ ΔΙΑΧΕΙΡΙΣΗΣ ΚΙΝΗΤΙΚΟΤΗΤΑΣ

ΚΩΔΙΚΟΣ ΕΓΓΡΑΦΟΥ:	ΕΙΔΟΣ ΕΓΓΡΑΦΟΥ:		
SV-GLYF-01	ΘΕΜΑΤΙΚΟΣ ΧΑΡΤΗΣ		
ΕΚΔΟΣΗ:	ΗΜΕΡΟΜΗΝΙΑ:	ΙΣΧΥΣ:	ΠΑΡΑΤΗΡΗΣΕΙΣ:
1	12/2022	ΓΙΑ ΥΠΟΒΟΛΗ	

ΤΙΤΛΟΣ ΣΧΕΔΙΟΥ:

ΕΝΑΛΛΑΚΤΙΚΑ ΣΕΝΑΡΙΑ: ΠΡΟΤΕΙΝΟΜΕΝΕΣ ΠΑΡΕΜΒΑΣΕΙΣ/ΔΡΑΣΕΙΣ ΣΤΟ ΠΛΑΙΣΙΟ ΤΟΥ ΗΠΙΟΥ ΣΕΝΑΡΙΟΥ - ΔΙΚΤΥΟ ΠΟΔΗΛΑΤΙΚΩΝ ΔΙΑΔΡΟΜΩΝ - ΗΛΕΚΤΡΟΚΙΝΗΣΗ

ΚΩΔΙΚΟΣ/ΑΡΙΘΜΟΣ ΣΧΕΔΙΟΥ: **Π.2.2.β**

ΑΝΑΔΟΧΟΣ		Όνομα:	Υπογραφή:
VMC ΤΕΧΝΙΚΗ Ε.Ε. (Α.Μ. 907)	Σύνθεση:	Ε. ΖΑΡΓΙΑΝΝΑΚΗ	
	Σχεδίαση:	Ε. ΖΑΡΓΙΑΝΝΑΚΗ	
	Έλεγχος:	Α. ΧΑΤΖΗΑΠΟΣΤΟΛΙΔΗ	
	Έγκριση:	Ι. ΜΑΡΗΣ	
	ΚΛΙΜΑΚΑ: 1:8.000		

Δ/νση επικοινωνίας:
ΝΗΡΕΩΣ 10 - Τ.Κ.17561 Π.ΦΑΛΗΡΟ (210)9854850-1, fax:(210)9858929
www.vmconsulting.gr, email: info@vmconsulting.gr

ΕΛΕΓΧΟΙ / ΕΓΚΡΙΣΕΙΣ	ΔΗΜΟΣ ΓΛΥΦΑΔΑΣ Δ/ΝΣΗ ΤΕΧΝΙΚΩΝ ΥΠΗΡΕΣΙΩΝ	Έλεγχος και Θεώρηση Η επιβλέπουσα:	Ε.ΠΑΜΟΥΚΗ

ΠΟΔΗΛΑΤΟ

Α) Επέκταση/Δημιουργία δικτύου ποδηλατοδρόμων.
Β) Επέκταση εγκατάστασης ποδηλατοστάσεων σε αντιπροσωπευτικά σημεία του Δήμου.
Γ) Εγκατάσταση νέων σταθμών ποδηλάτων κοινής χρήσης (bike-sharing).

Ενδεικτικό παράδειγμα ποδηλατόδρομου.

Ενδεικτικό παράδειγμα σημείου στάθμευσης ποδηλάτων.

Ενδεικτικό παράδειγμα κοινόχρηστων ποδηλάτων.

Πηγή εικόνων: Διαδίκτυο.

Υφιστάμενοι ποδηλατόδρομοι

Υφιστάμενος ποδηλατόδρομος στην οδό Αγ. Νικολάου.

Υφιστάμενος ποδηλατόδρομος στην οδό Λαζαράκη.

Υφιστάμενος ποδηλατόδρομος στην οδό Αγ. Νεκταρίου.

Υφιστάμενο πεζοδρόμιο μικτής χρήσης (πεζοί/ ποδηλατιστές) στην οδό Τσιτσάνη.

Πηγή εικόνων: Αυτοψία αναδόχου.

Υφιστάμενο έργο: "Ο δρόμος των ποιητών"

Οι 4 νησίδες της Γρ.Λαμπράκη (γνωστοί παλαιότερα και ως "ευκάλυπτοι" - πλέον με την ονομασία "Ο δρόμος των ποιητών") διαμορφώθηκαν σε μία μεγάλη διαμήκης πλατεία/πεζοδρόμιο (πλάτους ~15μ.) όπου συνυπάρχει και το ποδήλατο με διαμορφωμένη λωρίδα (πλάτους ~>2,0μ.) στα όρια των αναπλάσεων.

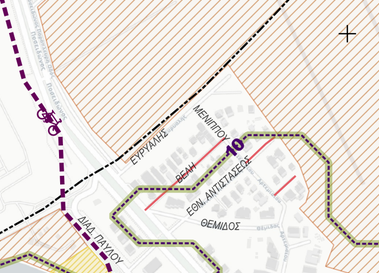
"Ο δρόμος των ποιητών".

Πηγή εικόνας: Διαδίκτυο.

ΥΠΟΜΝΗΜΑ

Προτάσεις

Προτεινόμενο Δίκτυο Ποδηλάτου

- 5ετίας
- 10ετίας
- >10 έτη
- Ισόχρονες καμπύλες (5, 10, 15 και 20 λεπτά με αφετηρία την Πλ. Εσπερίδων)

Προτεινόμενοι Σταθμοί Κοινόχρηστων Ποδηλάτων

- 5ετίας
- 10ετίας
- >10 έτη
- Προτεινόμενες Αναπλάσεις Κοινόχρηστων Χώρων

- Προτεινόμενη δημιουργία διαμήκους πάρκου στη μια κατεύθυνση
- Προτεινόμενες πεζογέφυρες Λ.Βουλιαγμένης
- Προτεινόμενες πεζογέφυρες Λ.Ποσειδώνος (από Μελέτη αναθεώρησης του ΓΠΣ του Δήμου)
- Υπέργειος χώρος περιπάτου (esplanade) (από Μελέτη αναθεώρησης του ΓΠΣ του Δήμου)

Υπόβαθρο

- Μητροπολιτικό δίκτυο ποδηλάτου
- Υφιστάμενο δίκτυο ποδηλάτου
- Υφιστάμενο αναπλασμένο πεζοδρόμιο μικτής χρήσης (πεζοί/ ποδηλατιστές)
- Αθλητισμός
- Εκπαίδευση
- Κοινόχρηστος χώρος/ αστικό πράσινο
- Υπό εξέλιξη αναπλάσεις
- Υγεία - Πρόνοια
- Υπηρεσίες - Διοίκηση
- Πάρκο Ελληνικού
- Παράκτιο Μέτωπο υπό Ανάπλαση (από σχετική μελέτη του Δήμου)
- Περιοχή Ανάπλασης στα Αστέρια Γλυφάδας
- Γκολφ Γλυφάδας
- Υλοποιημένος πεζόδρομος
- Θεσμοθετημένος - Μη Υλοποιημένος πεζόδρομος
- Οδός με επίστρωση κυβόλιθου ή/και πλακών
- Όριο Δήμου Γλυφάδας

Σημείωση: Τα σχέδια αποτελούν αναπόσπαστα κομμάτια της Τεχνικής Έκθεσης.

ΗΛΕΚΤΡΟΚΙΝΗΣΗ

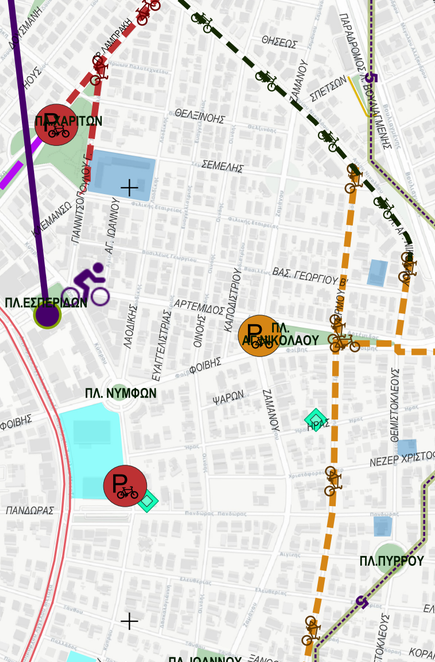

Πηγή δεδομένων: Τεχνική Υπηρεσία Δήμου Γλυφάδας.

1. Υιοθέτηση της σχετικής μελέτης Σ.Φ.Η.Ο. για το Δήμο Γλυφάδας, που αφορά σε 85 σημεία επαναφόρτισης.
2. Εκσυγχρονισμός δημοτικού στόλου οχημάτων, με την σταδιακή αντικατάσταση σημαντικού μέρους (αν όχι εξολοκλήρου) με οχήματα χαμηλών ρύπων. Στην πρόταση θα περιλαμβάνεται και η αγορά/κυκλοφορία ηλεκτροκίνητων οχημάτων αναφορικά με την δημοτική συγκοινωνία του Δήμου.
3. Διευρεύνηση για προτεινόμενη εγκατάσταση συστήματος ηλεκτρικών οχημάτων κοινής χρήσης (car sharing), μικρού μεγέθους (1-2 θέσεων) (ορίζοντας 10ετίας).

Σημεία Επαναφόρτισης Η/Ο
IX · ΑΜΕΑ · Ταξί · Δίκυκλα · Τουριστικά Λεωφορεία · Φορτοεκφόρτωση

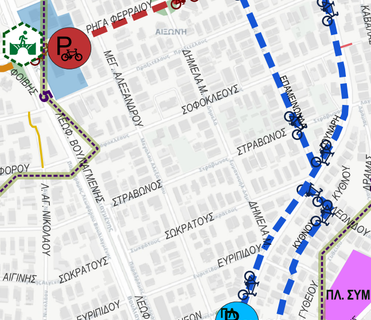
Ενδεικτικό παράδειγμα θέσεων επαναφόρτισης ηλεκτρικών ΙΧ.

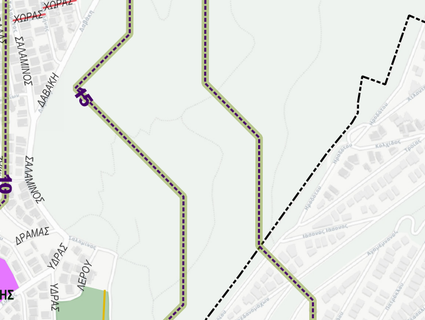
Ενδεικτικό παράδειγμα ηλεκτρικού λεωφορείου.

Πηγή εικόνων: Διαδίκτυο.